

# Merkintöjen selitykset



Peltoa



Kaavoitettu asunto- tai liikerakennusalue, yleinen alue




Muu asunto- tai liikerakennusalue, loma-asuntoalue



Tehdas- tai varastoalue



Vanha Rauma



Puisto tai metsä



Hautausmaa-alue



Suo, liikuntapaikka



Vesialue ja venepaikka



Kauttakulkukatu tai tie



Katu tai tie



Jalankulkukatu



Rautatie



Linja-autoreitti ja pysäkki



Postinumeroalue



Uimaranta















Polttonesteenjakelu



Apteekki

# Merkintöjen selitykset

-  Pääkatu tai yhdystie
-  Katu tai tie
-  Vesialue
-  Peltoalue
-  Metsä- tai puistoalue
-  Kaavoitettu asunto- tai liikerakennusalue
-  Muu asunto- tai liikerakennusalue
-  Tehdas- tai varastoalue
-  Unescon maailmanperintöalue
-  27230 Postinumeroalue
-  Rautatie

<u>LAJI</u>	<u>NIMI</u>	
11	kolmiopiste	
12	jonopiste	
13	korkeuskiintopiste	
14	IV-luokkapiste	
211	tonttipyykki	
216	rajojen_leikkauspiste	
220	rajaviitta	
221	yleisen_alueen_pyykki	
231	rajapyykki	
233	suuntapyykki	
235	paalu/tiealueen_rajapaalu	
301	tontin_raja	

302	yleisen alueen raja	
304	tilan raja	.....
305	epavarma tilan raja	.....
306	luonnon raja	.....
307	tiealueen raja	.....
313	käyttöoikeusalueen raja	.....
320	tonttijakoraja	—
330	Kaivuulupa raja-aktiivinen	—
340	Sijoituslupa raja aktiivinen	—
350	Väliaikainen vuokraus aktiivinen	—
403	kunnan raja	■ ■ ■
501	asuinrakennus	—
502	talousrakennus	—
503	teollisuus-liikerakennus	—

.....

---

504	kivijalka_raunio	
505	kattorakenne	—
506	katos	—
507	portaati	—
508	uloke	—
509	maalainen_rakenne	.....
510	seinalinja	—
511	porttikäytävä	.....
512	jakokaappi	—
513	muuntaja	—
514	varasto_halli	—
515	muu_rakennus_tai_rakenne	—
517	vapaa-ajan rakennus	—
520	raystas_asuinrakennus	—
521	raystas_talousrakennus	—












522	raystas_muuraken	————
523	raystas_uloke	————
524	raystas_katos	.....
601	autotie_sora	————
602	jalkakäytävä	————
603	puistokäytävä	.....
604	leikkaus_ja_penger_alareun a	
607	leikkaus_ja_penger_ylareun a	.....
609	siltarumpu	
610	lautta	
611	lossi	.....
612	tunneli	.....
613	kaide	————

615	vesiliikenneväylä	
616	laituri_lastaussilta	—
619	rautatie	—
622	kisko	—
624	betonilaatta	—
628	koroke	—
629	säiliö	—
630	putki	—
631	silta	—
632	voimalinja	—
638	ojanpohja_maastomalli	—
639	ojanreuna_maastomalli	—
640	päällysteen_reuna_asf	—
641	pientareen_reuna	—
642	reunakivi_alapinta	—

643	reunakivi_yläpinta	—
644	tukimuuri_alapinta	—
645	tukimuuri_yläpinta	—
646	portraali	—
701	tukimuuri	—
702	kiviaita	—
703	puu_tai_rauta-aita	—
704	pensasaita	.....
705	allas	—
706	polku_polkutie	.....
707	pellon_reunaviiva	—
708	kuvioraja	.....
709	epämääräinen_kuvioraja	,
710	avokallio	



711	salaoja	—
712	oja_puro_(alle_5m)	—
713	epämääräinen_puro_tai_oja	—
714	jyrkänne	—
715	lehtipuurivi	-----
716	havupuurivi	-----
717	luiskaviiva	—
801	rantaviiva	—
802	epämääräinen_rantaviiva	.
803	joki_oja_(yli_5m)	—
900	korkeusjohtokäyrä	—
901	korkeusapukäyrä	—
903	kk:rinneviiva	
1010	kk:korkeuspiste_(kantakartta)	3.455


1101	pylväsmuuntaja	
1102	kaivo	
1103	suihkukaivo	
1104	savupiippu	
1105	polttoaineenjakelelaite	
1106	muinajäännös	
1107	luonnonmuistomerkki	
1108	muistomerkki	
1109	lähestymisvalo	
1110	estevalo	
1111	liikennevalo	

1112	majakka	
1113	linjaloisto	
1114	valaisinpylväs	
1115	valonheitinmasto	
1116	raiteen_pää/toppari	
1117	pelto	
1118	puutarha	
1119	niitty	
1120	suo	
1121	mäntymetsä	


1122 kuusimetsä 


1123 lehtimetsä 

1124 lehtipuupensaikko 

1125 havupuutaimikko 


1126 hietikko 

1127 huomattava\_kivi 

1128 hakkaus 

1129 varvikko 

1130 louhos\_kivikko 

1131 täytemaa 



1132 soran-tai\_hiekanottoaikka

1133 savenottoalue



1134 mudan-tai\_turpeenottoaikka



1135 varastoalue



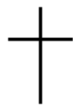
1136 lähde



1137 virtaussuuntanuoli



1138 hautausmaa



1139 nurmikko




















1140 puisto\_(havupuu)



1142 havupuu



1143	lehtipuu	
1144	puisto_(lehtipuu)	
1145	kaislikko	
1146	pumppukaivo/pumppaamo	
1147	pilari	
1148	sekametsä_sym	
1149	liikennemerkki	
1150	lipputanko	
1151	sähköpylväs	
1155	huomattava_pensas	
1157	autosähkötolppa	

1158	<b>muinaisjaannoskohde</b>	
1160	<b>poiju</b>	
1161	<b>avokallio_sym</b>	
1162	<b>vesikuoppa</b>	
1163	<b>radiomasto</b>	
1166	<b>asfaltti_sym</b>	
1167	<b>nupukivi_(sym)</b>	
1168	<b>sorapinta_(sym)</b>	
1170	<b>vesikivi</b>	
1171	<b>kohdeteksti 1.5mm</b>	
1172	<b>kohdeteksti 2.5mm</b>	
1204	<b>paikan_nimi_luonnonmaastossa</b>	
1209	<b>vesistön nimi</b>	

1301	Hyväksytyt_n_kiinteistotunnus	3
1302	maarekisteriyksikon_tunnus	10:23
1303	rekisteritontin_tunnus	③
1304	rekister_yl_alueen_tunnus	③①①①